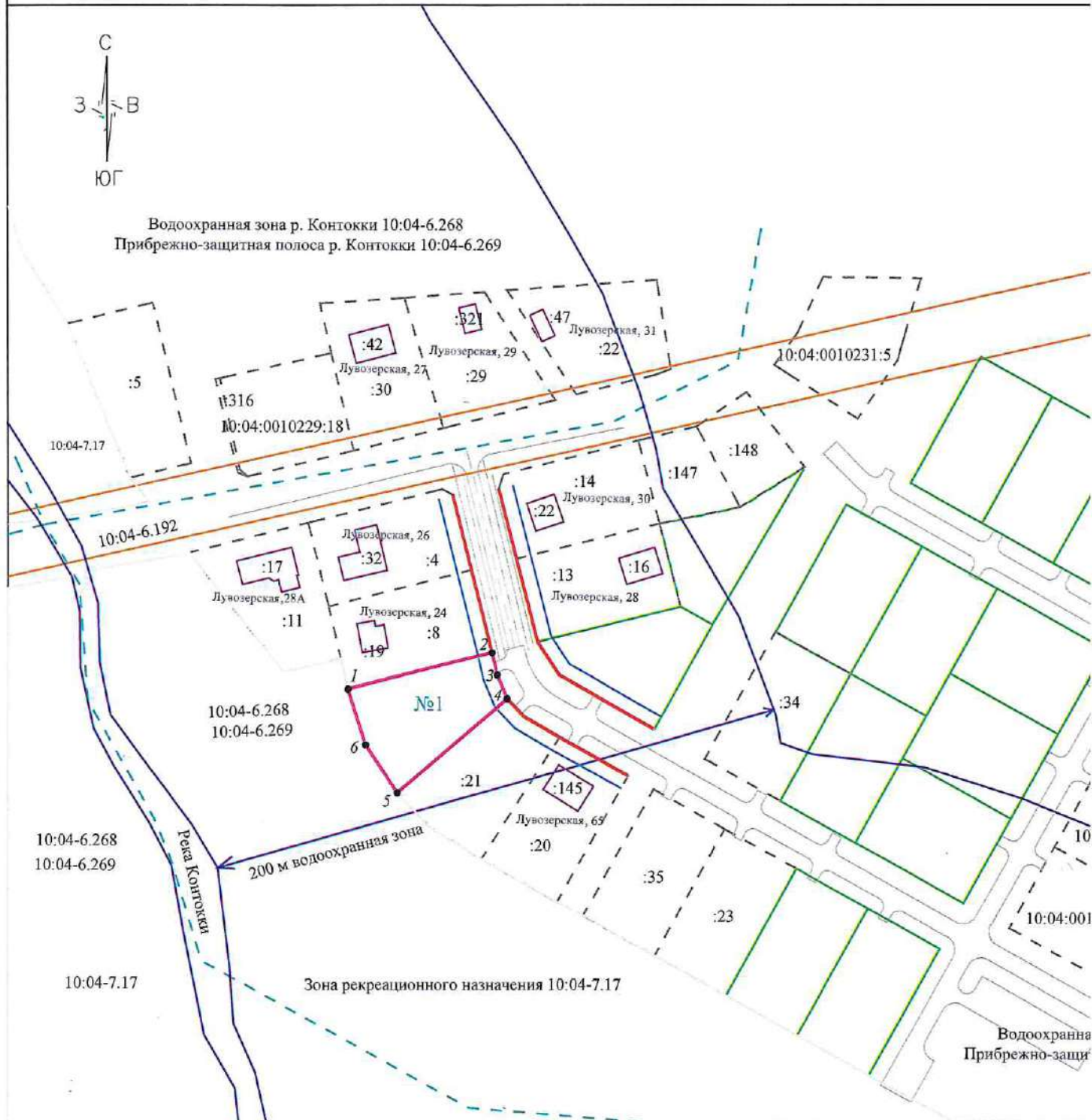


Схема расположения земельного участка














а кадастровом плане территории

Утверждена распоряжением Министерством имущественных
и земельных отношений Республики Карелии

от "___" _____ 20 г. № _____

Условный номер земельного участка -		
Площадь земельного участка – 1436 кв.м.		
Обозначение характерных точек	Координаты	
	X(м)	Y(м)
1	653374.95	1331081.06
2	653387.56	1331130.85
3	653379.85	1331132.63
4	653371.64	1331136.09
5	653339.09	1331098.12
6	653355.70	1331087.18

УСЛОВНЫЕ ОБОЗНАЧЕНИЯ:

-  - красная линия улиц, проездов.
-  - линия отступа от красных линий в целях определения мест допустимого размещения зданий, строений, сооружений (5 метров).
-  - граница образуемого земельного участка.
-  - граница земельных участков, сведения о которых внесены в ЕГРН.
-  - граница земельных участков, проектируемые другими схемами.
-  - граница кадастрового квартала.
-  - дороги, проезды, тротуары.
-  - объект капитального строительства.
-  - граница охранной зоны линии электропередачи "Л-9-5" (10:04-6.192).
-  - граница прибрежной защитной полосы р. Контоikki (10:04-6.269) и граница водоохранной зоны р. Контоikki (10:04-6.268).
-  - граница зоны рекреационного назначения (10:04-7.17).

№1 - условный номер образуемого земельного участка.

1 - поворотные точки границ образуемых земельных участков.

• - характерная точка образуемого земельного участка, сведения о которой позволяют однозначно определить ее на местности.

10:04:0010255:96; :354 - кадастровый номер земельного участка и объекта капитального строительства, сведения о котором внесены в ЕГРН.

Кадастровый номер квартала 10:04:0010231
Система координат МСК-10 м 1:2000

